

2022: waarde in verpachte staat


soort pacht		100%
gemeente		-
waarde per ha onverpacht		-
	waarde per ha in verpachte staat	-


bijgewerkt tot 30-3-2026

<https://www.belastingdienst.nl/wps/wcm/connect/bldcontentnl/the>

Percentages voor berekening waarde verpachte gronden

Soort pacht	Percentage
niet eindig	60%
met een resterende looptijd tot 20 jaar	60%
met een resterende looptijd tot 19 jaar	62%












Burgerlijke gemeenten met landbouwgebiedsnummer		Normwaarder
Gemeentenaam	Landbouwgebied	Nummer
's-Gravenhage	2809	2002
's-Hertogenbosch	3004	2003
Aa en Hunze	2205	2004





Drimmelen	3002
Dronten	2402
Druten	2503


Duiven	2503
Echt-Susteren	3101
Edam-Volendam	2706
Ede	2507
Eemnes	2604
Eemsdelta - oud: Appingedam	2003
Eemsdelta - oud: Delfzijl	2003






Koggenland	2705
Krimpen aan den IJssel	2806
Krimpenerwaard	2806
Laarbeek	3010
Land van Cuijk	3009
Landgraaf	3102
Landsmeer	2706
Lansingerland	2809
Laren	2707
Leeuwarden	2102
Leiden	2804





Nijkerk	2507
Nijmegen	2504
Nissewaard	2801
Noardeast-Fryslân	2101
Noord-Beveland	2901
Noordenveld	2201
Noordoostpolder	2401
Noordwijk	2808
Nuenen, Gerwen en Nederwetten	3010
Nunspeet	2507
Oegstgeest	2808
Oirschot	3008
Oisterwijk	3008
Oldambt	2003


Oldebroek	2501
Oldenzaal	2303
Olst-Wijhe	2304






Staphorst	2301
Stede Broec	2705
Steenbergen	3001
Steenwijkerland	2301
Stein	3102
Stichtse Vecht	2602
Súdwest-Fryslân	2102
Terneuzen	2903
Terschelling	2104
Texel	2704
Teylingen	2808
Tholen	2901
Tiel	2505
Tilburg	3008
Tubbergen	2303





Westerveld	2203
Westervoort	2503
Westerwolde	2004
Westland	2809
Weststellingwerf	2103
Wierden	2303





[1-box-3-2022](#)

1 per 1 januari 2024 voor berekening waarde verpachte gronden

Landbouwgebied	waarde per ha
Centraal Weidegebied Groningen	57.300
Oost Bouwsteek Groningen	75.800
Westerwolde & Groninger Veenkoloniën	72.300

